

Dati cartografici ©2016 Google 5 km

Siracusa SR

Prendi A18/E45 da Viale Paolo Orsi e SS124

11 min (6,6 km)

- ↑ 1. Procedi in direzione ovest da Viale Teocrito verso Viale Luigi Cadorna

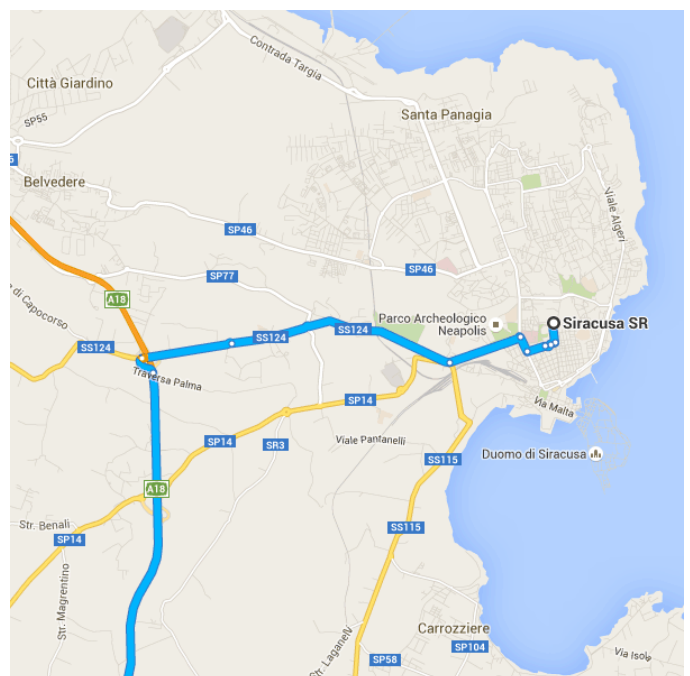
- ↶ 2. Svoltata a sinistra e prendi Viale Luigi Cadorna

- ↷ 3. Svoltata a destra e prendi Via Sofocle

- ↶ 4. Svoltata a sinistra e prendi Piazza della Vittoria

- ↷ 5. Svoltata a destra per rimanere su Piazza della Vittoria

- ↑ 6. Prosegui dritto su Via Giuseppe di Natale



- 7. Svoltata a destra e prendi Corso Gelone

220 m
- 8. Alla rotonda prendi la 2^a uscita e prendi Viale Paolo Orsi
i Attraversa la rotonda

1,0 km
- 9. Continua su Viale Ermocrate/SS124
i Continua a seguire la SS124

3,1 km
- 10. Alla rotonda prendi la 1^a uscita e prendi Via per Floridia/SS124

1,2 km
- 11. Svoltata leggermente a sinistra allo svincolo per Gela/Noto/Avola/Cassibile

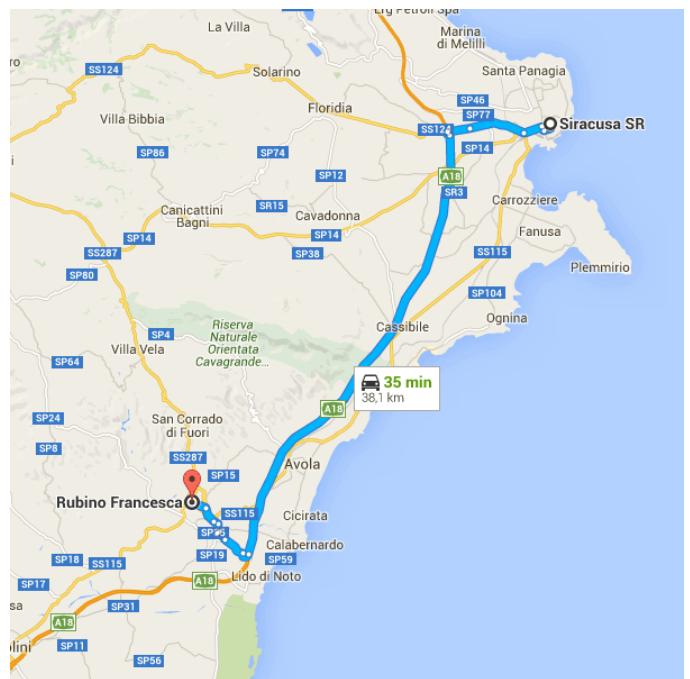
300 m

Segui A18/E45 in direzione di Strada Provinciale 59/SP59 a Noto. Prendi l'uscita Noto da A18/E45

- 16 min (26,9 km)
- 12. Continua su A18/E45

26,3 km
- 13. Prendi l'uscita Noto verso Noto

550 m



Continua su SP59. Prendi SS115 in direzione di Via Ducezio a Noto

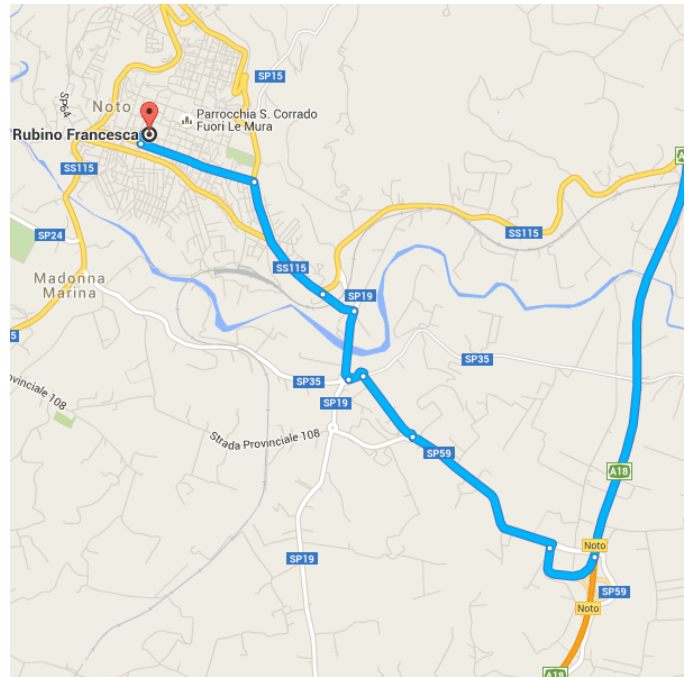
- 9 min (4,6 km)
- 14. Svoltata a sinistra e prendi Strada Provinciale 59/SP59

1,3 km
- 15. Alla rotonda prendi la 1^a uscita e prendi SP59

550 m
- 16. Alla rotonda prendi la 2^a uscita e prendi Strada Provinciale 35/SP35

160 m

- 📍 17. Alla rotonda prendi la 1^a uscita e prendi SP19
500 m
- ↶ 18. Svolta a sinistra verso Via Confalonieri Corrado/SS115
240 m
- ↶ 19. Svolta leggermente a sinistra e prendi Via Confalonieri Corrado/SS115
i Continua a seguire la SS115
i Attraversa la rotonda
950 m
- ↶ 20. Svolta a sinistra e prendi Via Francesco Maggiore/SS115
i Continua a seguire la SS115
800 m
- ↷ 21. Svolta a destra e prendi Via Salvatore la Rosa
74 m
- ↷ 22. Svolta a destra alla 1a traversa e prendi Via Ducezio
i La tua destinazione è sulla sinistra
32 m



Rubino Francesca

Via Ducezio, 49, Noto SR

Queste indicazioni stradali servono solo per pianificare il viaggio. Le condizioni stradali e di esercizio potrebbero differire dai risultati delle mappe a causa di lavori in corso, traffico, meteo o altri eventi. Pianifica il tuo percorso considerando questi fattori. Rispetta la segnaletica stradale.

Google Maps