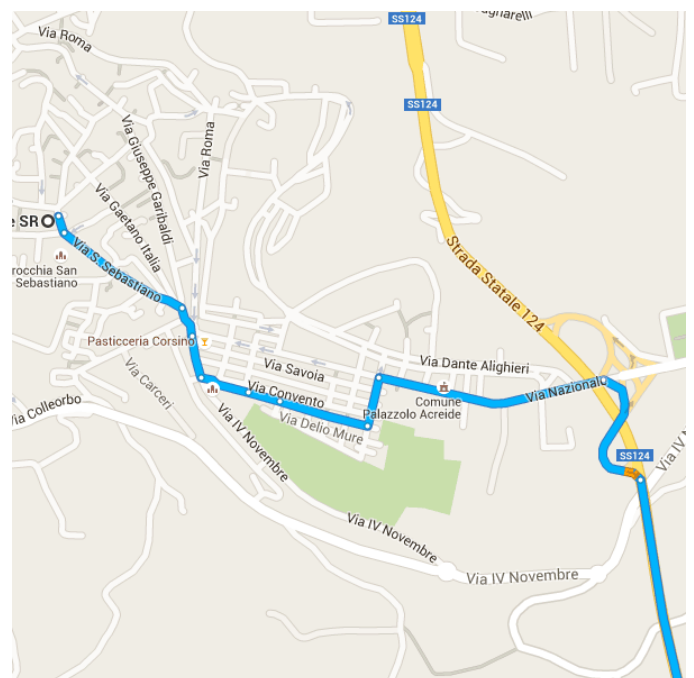


Dati cartografici ©2016 Google 5 km

## Palazzolo Acreide SR

### Prendi Strada Statale 124/SS124 da Via S. Sebastiano, Via Polariete e Via Nazionale

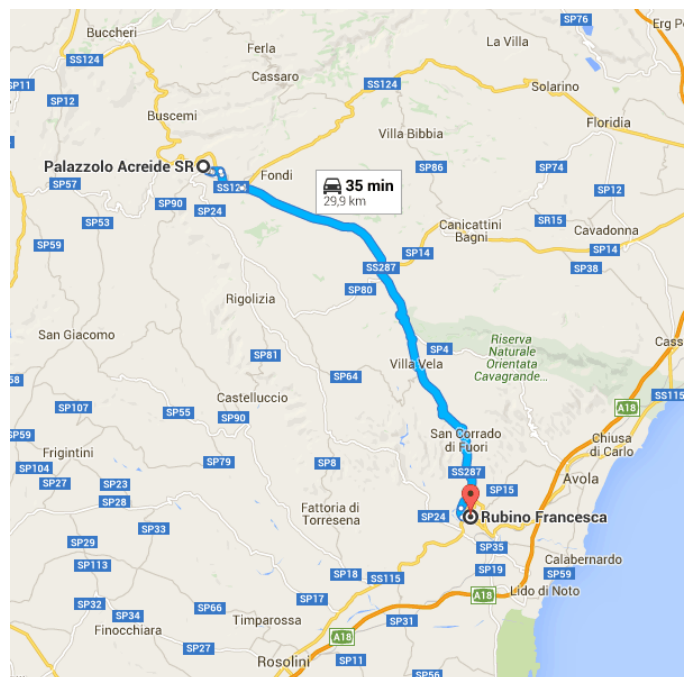
- 4 min (1,4 km)
- ↑ 1. Procedi in direzione sud da Piazza del Popolo verso Corso Vittorio Emanuele
- 30 m
- ↙ 2. Svoltala leggermente a sinistra e prendi Via S. Sebastiano
- 240 m
- ↘ 3. Svoltala leggermente a destra e prendi Piazza Pretura
- 54 m
- ↑ 4. Continua su Via Giardino Pubblico
- 72 m
- ↙ 5. Svoltala a sinistra e prendi Via Convento
- 86 m



- ↑ 6. Continua su Piazza Guglielmo Marconi  
\_\_\_\_\_ 54 m
- ↑ 7. Continua su Via Polariete  
\_\_\_\_\_ 160 m
- ↶ 8. Svoltata a sinistra e prendi Via Macallè  
\_\_\_\_\_ 85 m
- ↷ 9. Svoltata a destra e prendi Via Nazionale  
\_\_\_\_\_ 400 m
- ↗ 10. Svoltata leggermente a destra allo svincolo per  
Siracusa/Catania/Noto/Solarinio/Florida  
\_\_\_\_\_ 240 m

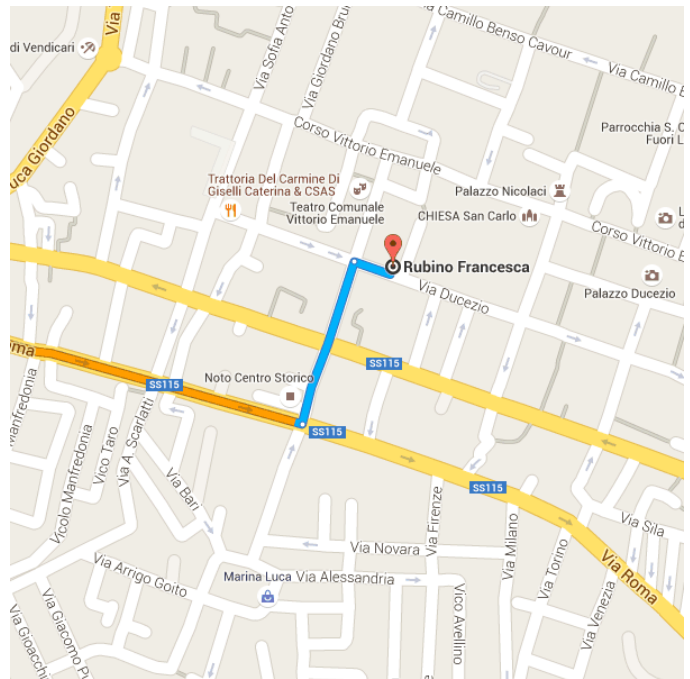
### Prendi Strada Statale 287/SS287 in direzione di Via Salvatore la Rosa a Noto

- \_\_\_\_\_ 30 min (28,3 km)
- ↗ 11. Entra in Strada Statale 124/SS124  
\_\_\_\_\_ 1,6 km
- ↑ 12. Continua su Strada Statale 287/SS287  
\_\_\_\_\_ 24,8 km
- ↷ 13. Svoltata a destra e prendi Via Alessio di Giovanni  
\_\_\_\_\_ 400 m
- ↷ 14. Svoltata a destra e prendi Via Maria Montessori  
\_\_\_\_\_ 600 m
- ↶ 15. Svoltata leggermente a sinistra e prendi Via Italo Svevo/Strada Provinciale 64/SP64  
\_\_\_\_\_ 500 m
- 📍 16. Alla rotonda prendi la 2<sup>a</sup> uscita e prendi Via Roma/SS115  
\_\_\_\_\_ 400 m



### Continua su Via Salvatore la Rosa. Guida in direzione di Via Ducezio

- \_\_\_\_\_ 57 s (180 m)
- ↶ 17. Svoltata a sinistra e prendi Via Salvatore la Rosa  
\_\_\_\_\_ 150 m
- ↷ 18. Svoltata a destra e prendi Via Ducezio  
  - i La tua destinazione è sulla sinistra
\_\_\_\_\_ 32 m



## Rubino Francesca

Via Ducezio, 49, Noto SR

Queste indicazioni stradali servono solo per pianificare il viaggio. Le condizioni stradali e di esercizio potrebbero differire dai risultati delle mappe a causa di lavori in corso, traffico, meteo o altri eventi. Pianifica il tuo percorso considerando questi fattori. Rispetta la segnaletica stradale.

Google Maps